

O itinerario ecoturístico por Souto e Chantada en Paderne, está incluído dentro do programa de paseos ecoturísticos “Albores da Biosfera” propostos pola empresa local Compás, no territorio da Reserva de Biosfera Mariñas Coruñesas.

El itinerario ecoturístico por Souto y Chantada en Paderne, está incluído dentro del programa de paseos ecoturísticos “Albores da Biosfera”. propuestos por la empresa local Compás, en el territorio de la Reserva de Biosfera Mariñas Coruñesas.

The Souto and Chantada ecotourism route in Paderne is part of the “Albores da Biosfera” ecotourism walking programme, designed by local company Compás, located in the Mariñas Coruñesas Biosphere Reserve.

Sinte as Mariñas Coruñesas...

Esta ruta circular, de dificultade baixa, iníciase na igrexa de Santa María de Souto. No Observatorio de Aves deste emblemático lugar (Souto-Paderne) contemplaranse as aves e a flora da contorna. En Chantada realizarase a interpretación dos Muíños e o patrimonio inmaterial. Xa na zona recreativa, servirase un aperitivo con produtos locais. Esta experiencia remata gozando dun “Menú da Biosfera” nun Restaurante certificado coa Marca de Calidade das Mariñas Coruñesas.

Esta ruta circular, de dificultad baixa, se inicia en la iglesia de Santa María de Souto. En el Observatorio de Aves de este emblemático lugar (Souto-Paderne) se contemplarán las aves y la flora del entorno. En Chantada se realizará la interpretación de los Molinos y el patrimonio inmaterial. Ya en la zona recreativa, se servirá un aperitivo con productos locales. Esta experiencia finaliza disfrutando de un “Menú da Biosfera” en un Restaurante certificado con la Marca de Calidad de las Mariñas Coruñesas.

This easy-to-follow circular route begins in the Church of Santa María de Souto. The emblematic Souto-Paderne boasts a Bird Observatory where visitors can watch the birds and admire the local flora. In Chantada, visitors can learn about the mills and the area’s intangible heritage before enjoying an appetiser made from local produce in the recreation zone. The experience ends with a delicious “Biosphere Menu” served in a restaurant holding the Mariñas Coruñesas quality seal.

Papel de fibras naturais reciclable, biodegradable e compostable, elaborado a partir de residuos de cana de azucre. Sen talar árbores.

Máis info e reservas:

MÁS INFO Y RESERVAS · MORE INFO AND BOOKINGS



buscaonorte@compas.gal



compas.gal




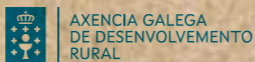
+34 636 044 442

Compás proxectos

ANIMACIÓN SOCIOCULTURAL E TURÍSTICA


EMPRESA CON INDICATIVO: TD-CO-000450 (GULADOS MEDIO NATURAL , XUNTA DE GALICIA)

EXPERIENCIA COMPLETA COMERCIALIZADA POR
FULL EXPERIENCE COMERCIALISED BY
VIAXES ALUMAR XG-351



turismo.marinasbetanzos.gal

Ruta da Auga E DA BIOSFERA BIOSPHERE WATER ROUTE



EXPERIENCIAS DA
BIOSFERA
...cinco sentidos
BIOSPHERE EXPERIENCES · FIVE SENSES

Experiencia

Saída

Betanzos (Praza Irmáns García Naveira)

Roteiro*

Observatorio Ornitológico Souto (Paderne)
Muíños de Chantada
Paseo interpretativo

Degustación

productos locais

Menú da Biosfera

baseado en produtos locais e de tempada nun **Restaurante da Biosfera** de Betanzos.

*Ruta circular

7,7 km

fácil

2 h 30 min

Experiencia

Salida

Betanzos (Plaza Irmáns García Naveira)

Ruta*

Observatorio Ornitológico Souto (Paderne)
Molinos de Chantada
Paseo interpretativo

Degustación

productos locales

“Menú da Biosfera”

basado en productos locales y de temporada en un **“Restaurante da Biosfera”** de Betanzos.

*Ruta circular

7,7 km

fácil

2 h 30 min

Experiencia

Departure

Betanzos (Praza Irmáns García Naveira)

Route*

Bird observatory Souto (Paderne)
Chantada mills
Heritage trail

Tasting session

local produce

Biosphere Menu

based on local seasonal produce served in a **Biosphere Restaurant** in Betanzos

*Circular route

7.7 km

easy

2 hours 30 minutes

SCAN 

